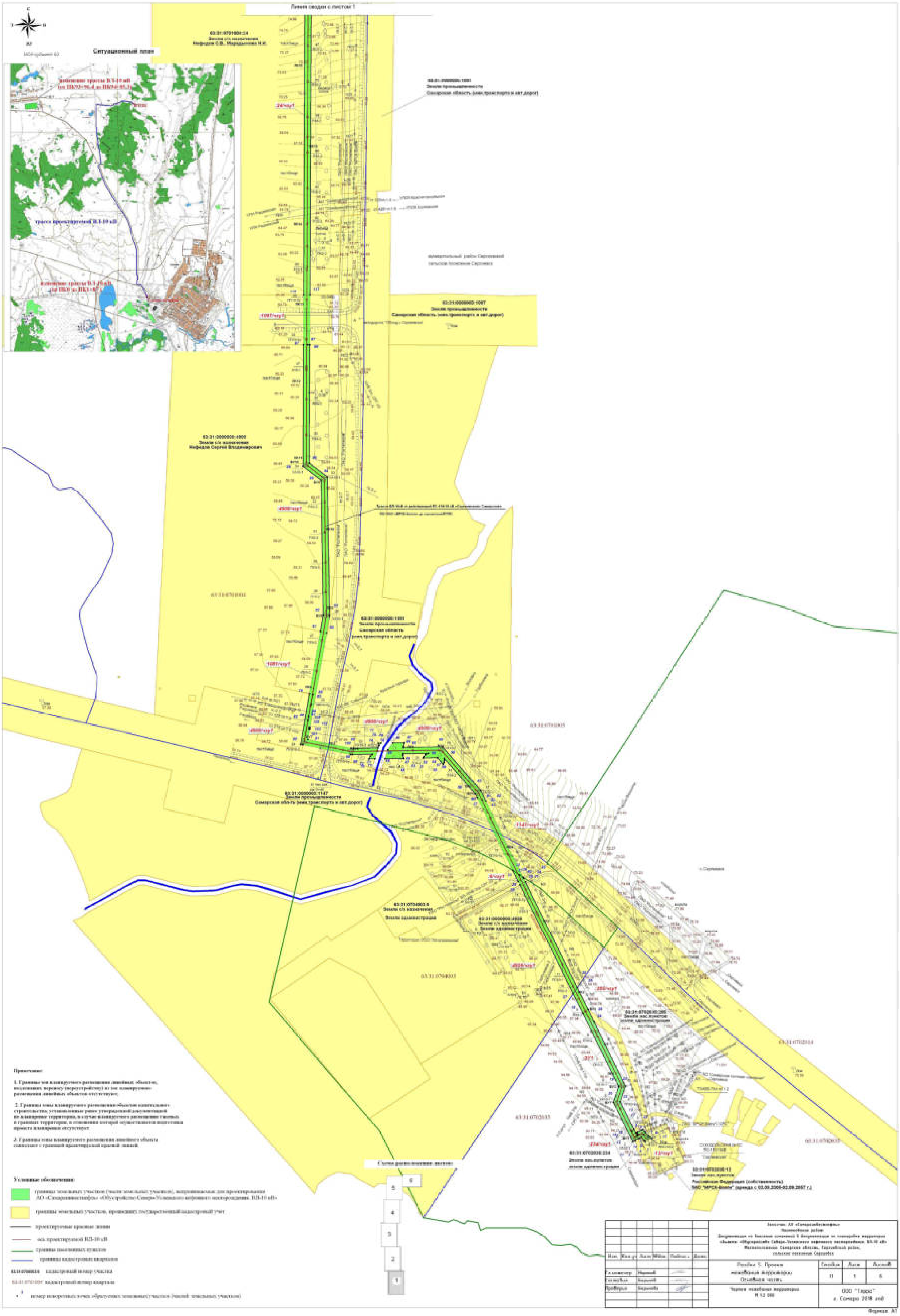
Ситуационный план
Линия сводки с листом 1
Схема расположения листов
Примечание:
1. Границы зон планируемого размещения линейных объектов, пересекающих переходу (переустройству) из зон планируемого размещения линейных объектов отсутствуют.
2. Границы зоны планируемого размещения объектов капитального строительства, установленные ранее утвержденной документацией по планировке территории, в случае планируемого размещения таковых в границах территории, в отношении которой осуществляется подготовка проекта планировки отсутствуют.
3. Границы зоны планируемого размещения линейного объекта совпадают с границей проектируемой красной линией.
Условные обозначения:
границы земельных участков (частей земельных участков), испрашиваемых для проектирования АО «Самаранефтегаз» «Обустройство Самаро-Уланского нефтяного месторождения. ВЗ-10 кВ»
границы земельных участков, имеющих государственный кадастровый учет
проектируемые красные линии
ось проектируемой ВЗ-10 кВ
границы населенных пунктов
границы кадастровых кварталов
63:31:0701004:1 кадастровый номер участка
63:31:0701004* кадастровый номер квартала
1 номер некоторых точек образуемых земельных участков (частей земельных участков)
Изм. Кол.уч. Лист N Док. Подпись Дата
Разработ. Черных
Согласов. Бирюков
Проверил Бирюков
Разделы 5. Проекта межевания территории
Основная часть
Стадия Лист Листов
П 1 6
Схема межевания территории
М 1:2 000
ООО "Гидро"
г. Самара 2018 год
Формат А1

Линия сводки с листом 3

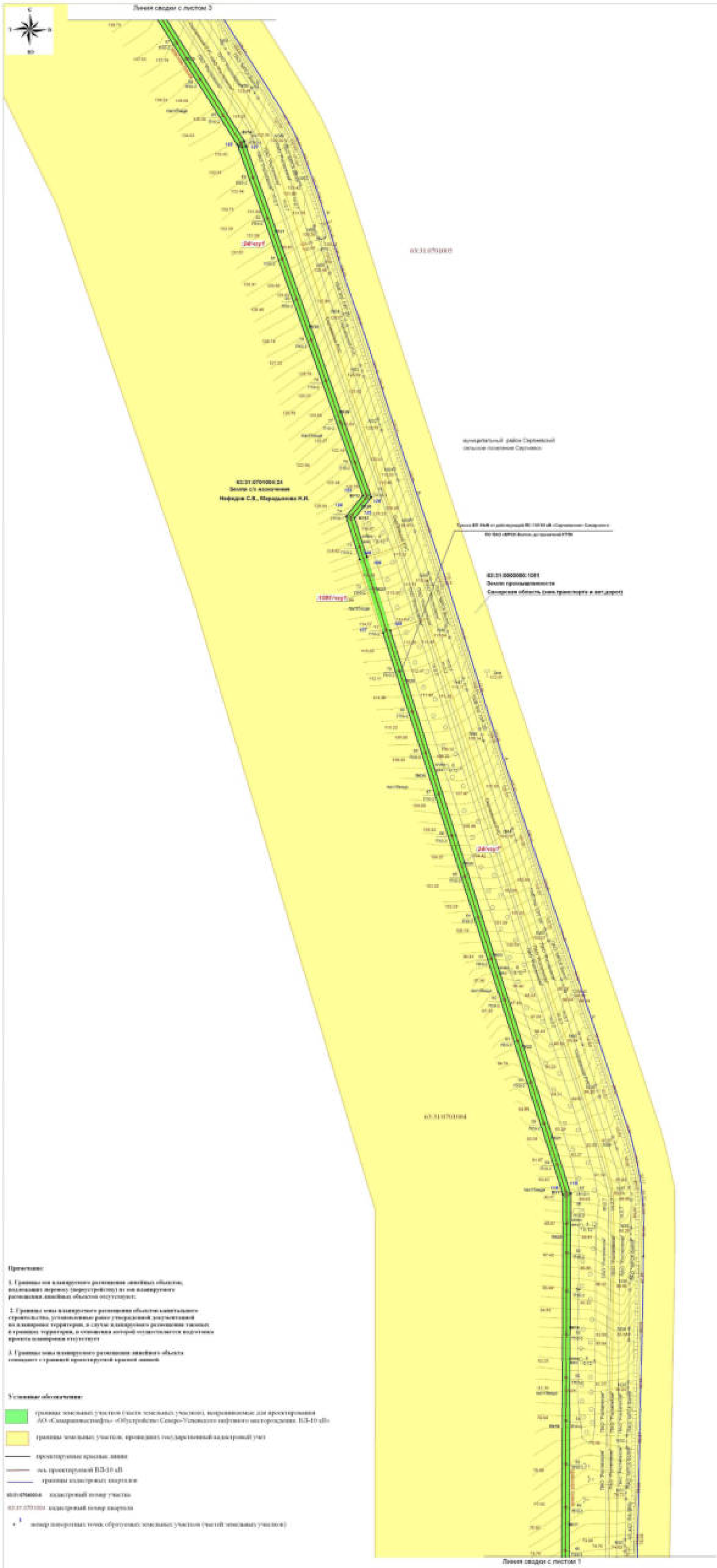

Линия сводки с листом 1

Схема расположения листов

5	6
4	
3	
2	
1	

Примечание:

1. Границы зон планируемого размещения линейных объектов, подлежащих переносу (переустройству) из зон планируемого размещения линейных объектов отсутствуют.

2. Границы зоны планируемого размещения объектов капитального строительства, установленные ранее утвержденной документацией по планировке территории, в случае планируемого размещения таковых в границах территории, в отношении которой осуществляется подготовка проекта планировки отсутствуют.

3. Границы зоны планируемого размещения линейных объектов совпадают с границей проектируемой красной линией.

Условные обозначения:

- границы земельных участков (части земельных участков), подлежащих для проектирования АО «Самаранефтегаз» «Обустройство Северо-Уховского нефтяного месторождения. ВЗ-10 кВ»
- границы земельных участков, проведен государственный кадастровый учет
- проектируемая красная линия
- ось проектируемой ВЛ-10 кВ
- границы кадастровых кварталов
- 63:31:0000000 кадастровый номер участка
- 63:31:0701000 кадастровый номер квартала
- 1 номер поворотных точек образуемых земельных участков (частей земельных участков)

Изм.	Кол.уч.	Лист	№док.	Подпись	Дата	Заказчик: АО «Самаранефтегаз» Наименование работы: Документация по внесению изменений в документацию по планировке территории объекта: «Обустройство Северо-Уховского нефтяного месторождения. ВЛ-10 кВ» Местоположение: Самарская область, Сергиевский район, сельское поселение Суходолье			
Александр		Воронов				Раздел 5. Проект межевания территории. Основная часть	Стадия	Лист	Листов
Составил		Воронов					П	2	5
Проверил		Воронова				Чертеж межевания территории М 1:1 000	ООО "Георо" г. Самара 2018 год		

Формат А1

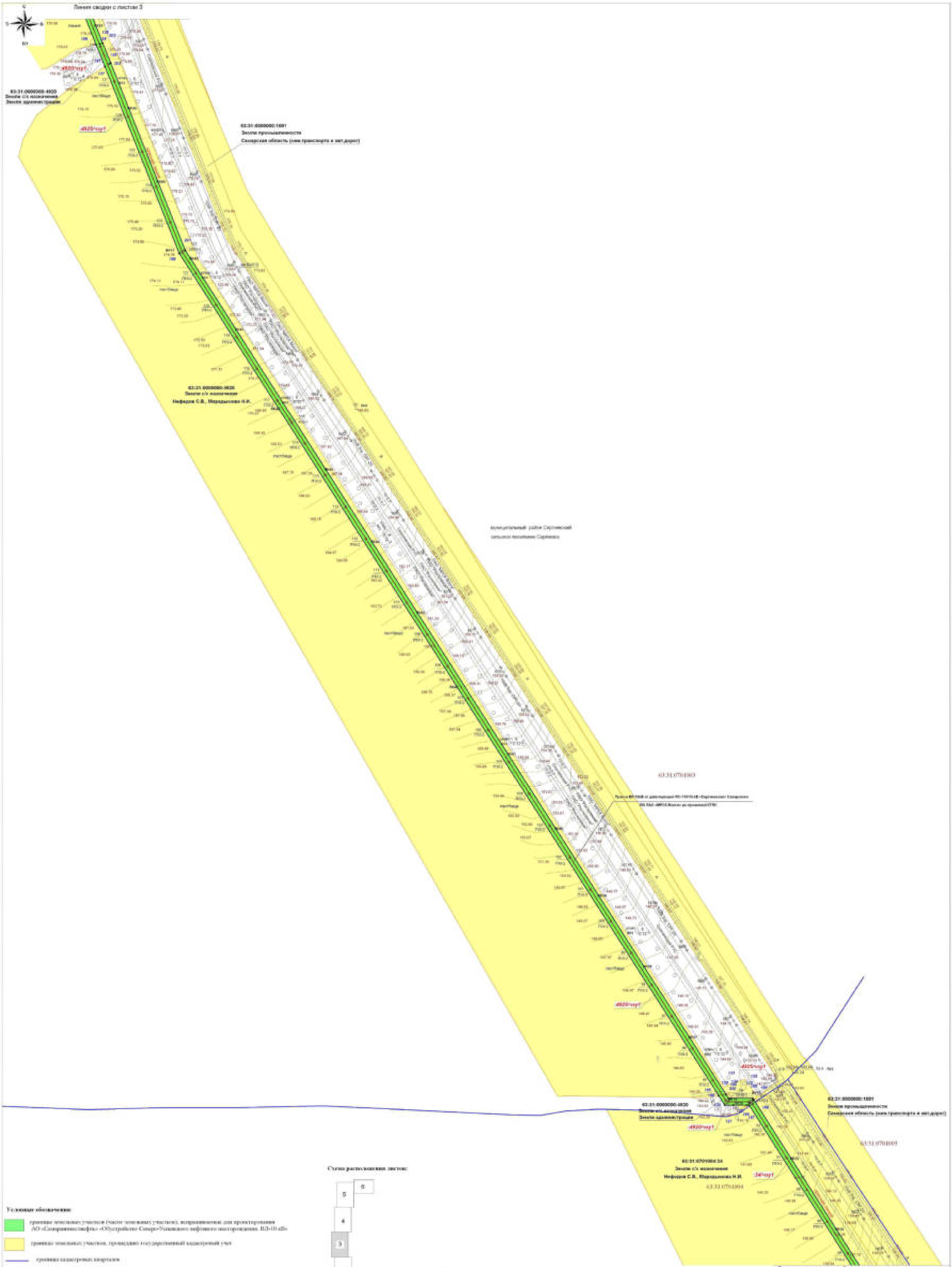

Схема расположения листов:



Условные обозначения:

- границы земельных участков (части земельных участков), предназначенных для проектирования АО «Самаранефтегаз» «Обустройство Северо-Уланского нефтяного месторождения. ВЗ-10 кВ»
- границы земельных участков, проведено государственный кадастровый учет
- границы кадастровых кварталов
- 63:31:0701004:1 кадастровый номер участка
- 63:31:0701004 кадастровый номер квартала
- проектируемая красная линия
- ось проектируемой ВЛ-10 кВ
- 1 номер поворотных точек образуемых земельных участков (частей земельных участков)

Примечание:

1. Границы зон планируемого размещения линейных объектов, подлежащих переносу (переустройству) из зон планируемого размещения линейных объектов отсутствуют;

2. Границы зоны планируемого размещения объектов капитального строительства, установленные ранее утвержденной документацией по планировке территории, в случае планируемого размещения таковых в границах территории, в отношении которой осуществляется подготовка проекта планировки отсутствуют

3. Границы зоны планируемого размещения линейного объекта совпадают с границей проектируемой красной линией.

Изм.	Кол.уч.	Лист	№Док.	Подпись	Дата	Заказчик: АО «Самаранефтегаз» Наименование работы: Документация по внесению изменений в документацию по планировке территории объекта: «Обустройство Северо-Уланского нефтяного месторождения. ВЛ-10 кВ» Местоположение: Самарская область, Сергиевский район, земельные участки Сергиевск		
						Раздел 5. Проект межевания территории Основная часть	Стадия	Лист	Листов
Гл.инженер		Воронин					П	3	6
Гл.специалист		Баранова							
Проверил		Баранова				Чертеж межевания территории М 1:2 000	ООО "Терра" г. Самара 2018 год		

Формат А3

Линия сводки с листом 6

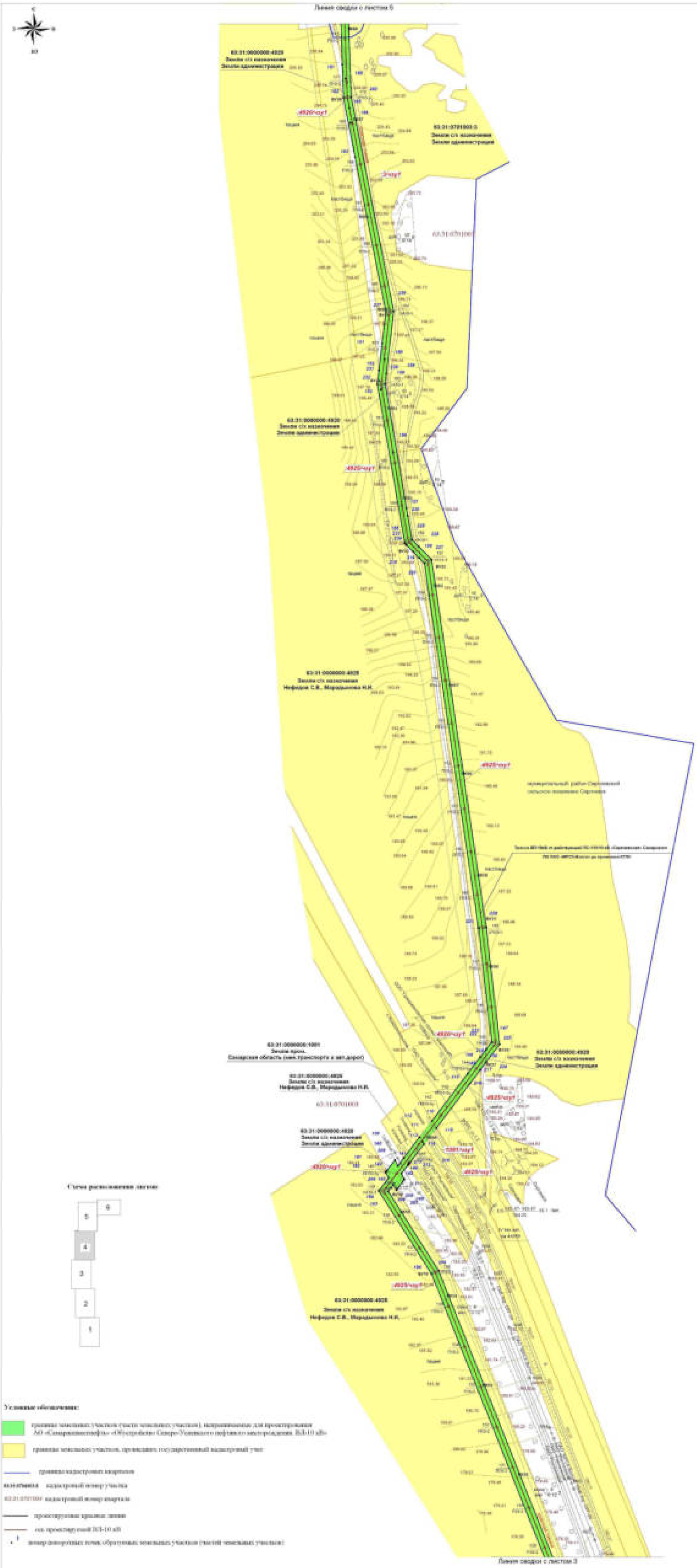

Линия сводки с листом 3

Схема расположения листов

5	6
4	
3	
2	
1	

Условные обозначения:

- границы земельных участков (части земельных участков), испрашиваемых для проектирования АО «Самаранефтегаз» «Реконструкция Северо-Усинского нефтяного месторождения. ВЛ-10 кВ»
- границы земельных участков, проведенного государственного кадастрового учета
- границы кадастровых кварталов
- 63:31:0701001 кадастровый номер участка
- 63:31:0701001 кадастровый номер квартала
- проектируемая граница линии
- ось проектируемой ВЛ-10 кВ
- 1 номер поворотных точек обратных земельных участков (частей земельных участков)

Примечание:

1. Границы зон планируемого размещения линейных объектов, пересекающих переносу (вынос устройств) по зон планируемого размещения линейных объектов отсутствуют.

2. Границы зоны планируемого размещения объектов капитального строительства, устанавливаемые ранее утвержденной документацией по планировке территории, в случае планируемого размещения таковых в границах территории, в отношении которой осуществляется подготовка проекта планировки отсутствуют.

3. Границы зоны планируемого размещения линейного объекта совпадают с границей проектируемой красной линией.

Изм.	Кол.уч.	Лист	№Док.	Подпись	Дата	Заказчик: АО «Самаранефтегаз» Наименование работы: Документация по внесению изменений в документацию по планировке территории объекта: «Реконструкция Северо-Усинского нефтяного месторождения. ВЛ-10 кВ» Местоположение: Самарская область, Сергиевский район, сельское поселение Сергиевск
Согласовано		Мерзлый				
Согласовано		Андреев				
Проверил		Андреева				

Разделы 5. Проект межевания территории. Основная часть.	Стадия	Лист	Листов
	П	4	6
Чертеж межевания территории М 1:1 000	ООО "Терра" г. Самара 2018 год		

Формат А1

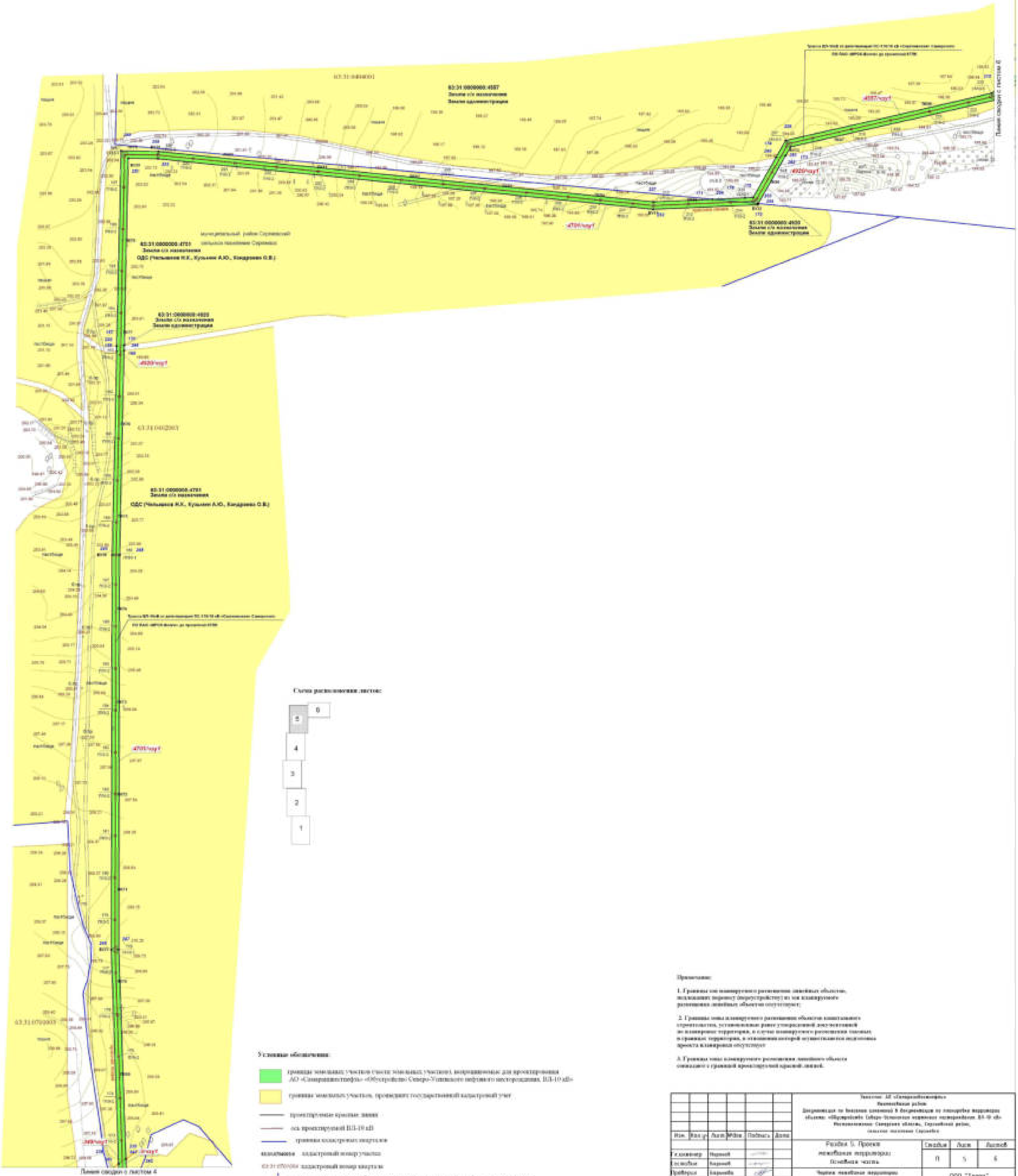
63:31:0000000:4587
Земли с/х назначения
Земли администрации
63:31:0000000:4703
Земли с/х назначения
ОДС (Чельмаков Н.К., Кузьмин А.Ю., Кондраева О.В.)
63:31:0000000:4820
Земли с/х назначения
Земли администрации
63:31:0000000:4820
Земли с/х назначения
Земли администрации
63:31:0000000:4703
Земли с/х назначения
ОДС (Чельмаков Н.К., Кузьмин А.Ю., Кондраева О.В.)
4587/чзу1
4820/чзу1
4703/чзу1
Линия сводки с листом 4
Схема расположения листов
0
4
3
2
1
Условные обозначения
границы земельных участков (части земельных участков), испрашиваемых для проектирования АО «Самаранефтепровод» «Обустройство Северо-Уренгойского нефтяного месторождения. ВЗ-10 кВ»
границы земельных участков, проведенного государственного кадастрового учета
проектируемая красная линия
ось проектируемой ВЛ-10 кВ
границы кадастровых кварталов
кадастровый номер участка
63:31:0000000 кадастровый номер квартала
номер поворотных точек обособленных земельных участков (частей земельных участков)
Примечание:
1. Границы зон планируемого размещения линейных объектов, исключающие перенос сооружений (сооружений) из зон планируемого размещения линейных объектов отсутствуют;
2. Границы зоны планируемого размещения объектов капитального строительства, установленные ранее утвержденной документацией по планировке территории, в случае планируемого размещения таковых в границах территории, в отношении которой осуществляется подготовка проекта планировки отсутствуют
3. Границы зоны планируемого размещения линейного объекта совпадают с границей проектируемой красной линией.
Изм. Кол.уч. Лист №Док. Подпись Дата
Разработчик
Согласовано
Проверил
Раздел 5. Проект межевания территории
Основная часть
Стадия Лист Листов
П 5 6
Чертеж межевания территории
М 1:2 000
ООО "Гидра"
г. Самара 2018 год
Формат А1

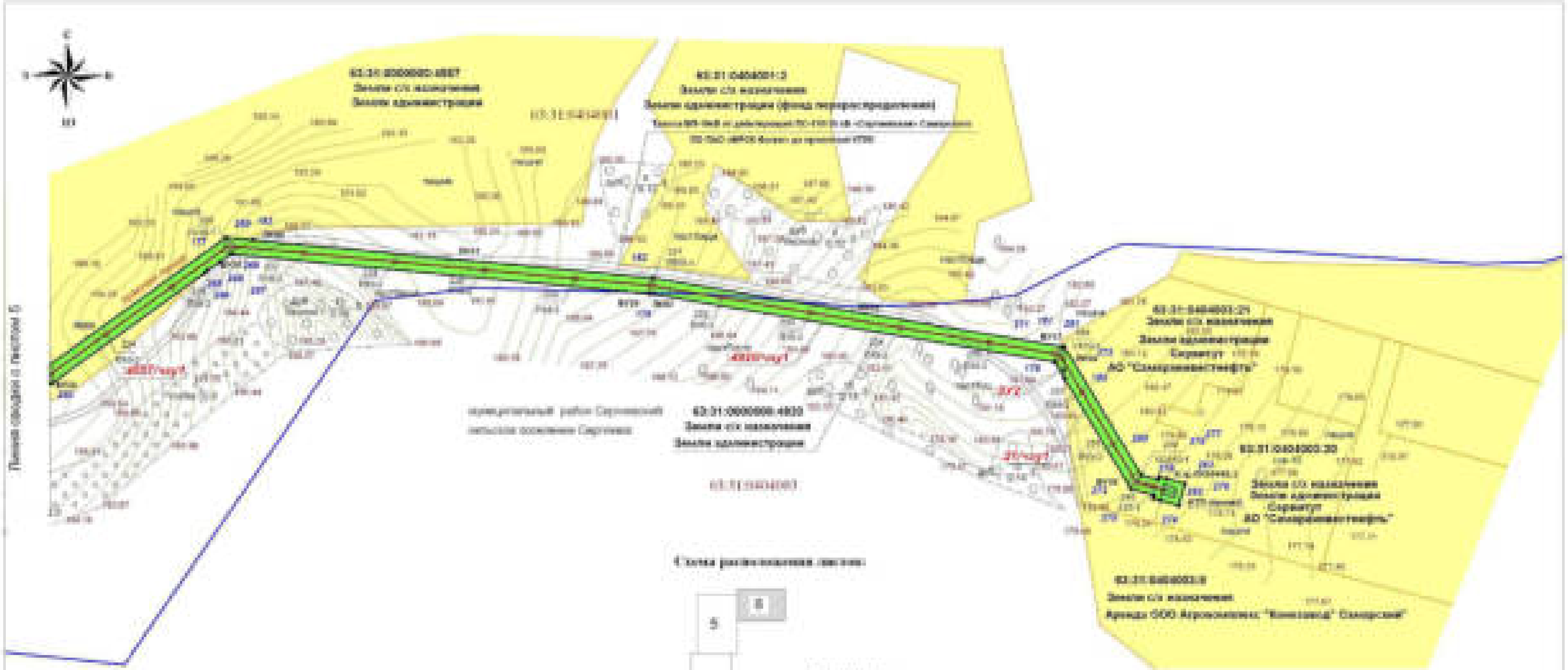

Схема расположения листов:

6	
5	
4	
3	
2	
1	

Условные обозначения:

- границы земельных участков (части земельных участков), испрашиваемых для проектирования АО «Самаранефтегазгеофизика» «Устройство Северо-Усинского нефтяного месторождения. II.3.10 кВ»
- границы земельных участков, имеющих государственный кадастровый учет
- границы кадастровых кварталов
- 63:31:0404001:8 кадастровый номер участка
- 63:31:0701004 кадастровый номер квартала
- проектируемая красная линия
- ось проектируемой ВЛ-10 кВ
- 1 номер поворотных точек образуемых земельных участков (частей земельных участков)

Примечание:

1. Границы зон планируемого размещения линейных объектов, вызывающие нормативы (нормативы) от зон планируемого размещения линейных объектов отсутствуют.

2. Границы зоны планируемого размещения объектов капитального строительства, устанавливаемые ранее утвержденной документацией по планировке территории, в случае планируемого размещения таковых в границах территории, в отношении которой осуществляется подготовка проекта планировки отсутствует.

3. Границы зоны планируемого размещения линейного объекта совпадают с границей проектируемой красной линии.

Изм.	Кол.уч.	Лист	№Док.	Подпись	Дата	Заказчик: АО «Самаранефтегазгеофизика» Муниципальный район Документация по внесению изменений в документацию по планировке территории объекта «Обустройство Северо-Усинского нефтяного месторождения. III-IV оба» Расположение: Самарская область, Сергиевский район, сельское поселение Сергиевск		
Главный инж.		Черный				Раздел 5. Проект межевания территории Основная часть	Стадия	Лист	Листов
Составил		Черный					П	6	6
Проверил		Черный				Чертеж межевания территории М 1:2 000	ООО "Тверда" г. Самара 2018 год		

Формат А1

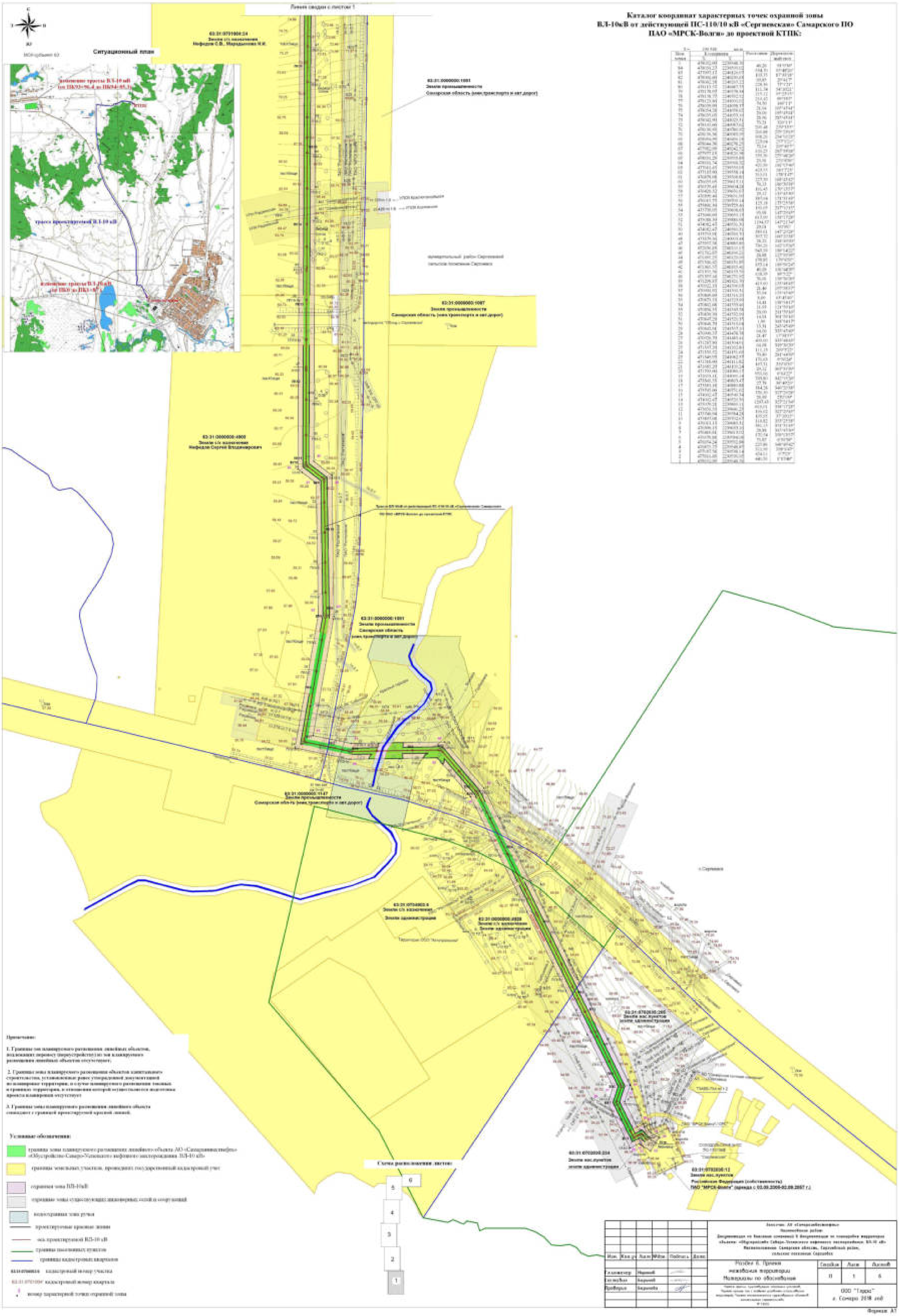

Каталог координат характерных точек охранной зоны ВЛ-10кВ от действующей ПС-110/10 кВ «Сергиевская» Самарского ПО ПАО «МРСК-Волги» до проектной КТПК:

Точка поворота	X	Y	Расстояние	Дирекционный угол
1	[illegible]	[illegible]	[illegible]	[illegible]
2	[illegible]	[illegible]	[illegible]	[illegible]
3	[illegible]	[illegible]	[illegible]	[illegible]

Линия сводки с листом 3

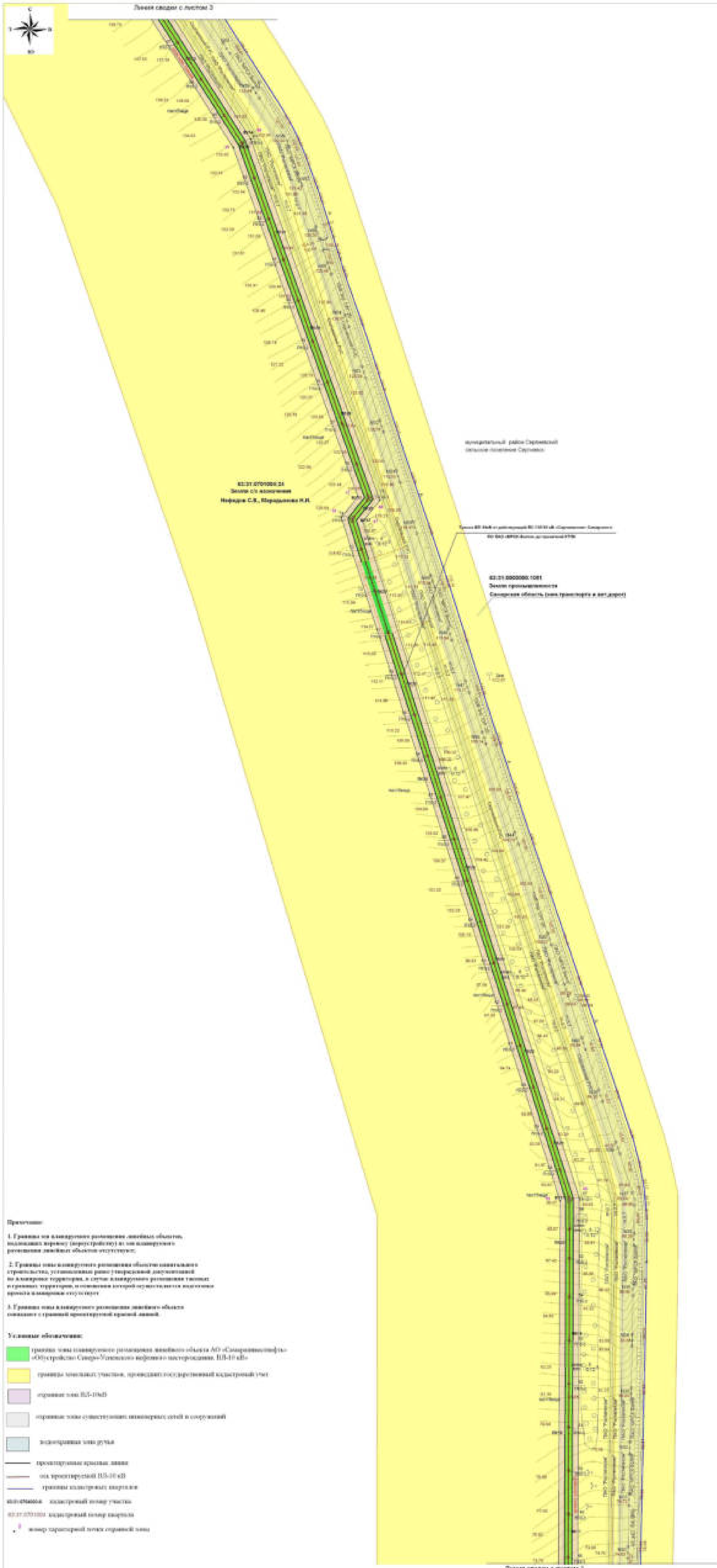

Линия сводки с листом 1

Схема расположения листов

5	6
4	
3	
2	
1	

Примечание

1. Границы зон планируемого размещения линейных объектов, подлежащих переносу (переустройству) из зон планируемого размещения линейных объектов отсутствуют.

2. Границы зоны планируемого размещения объектов капитального строительства, установленные ранее утвержденной документацией по планировке территории, в случае планируемого размещения таковых в границах территории, в отношении которой осуществляется подготовка проекта планировки отсутствуют

3. Границы зоны планируемого размещения линейного объекта совпадают с границей проектируемой красной линией.

Условные обозначения:

- границы зоны планируемого размещения линейного объекта АО «Самаранефтегаз» «Обустройство Северо-Уленского нефтяного месторождения. ВЛ-10 кВ»
- границы земельных участков, проходящих государственный кадастровый учет
- охранная зона ВЛ-10кВ
- охранные зоны существующих инженерных сетей и сооружений
- водоохранная зона реки
- проектируемые красные линии
- ось проектируемой ВЛ-10 кВ
- границы кадастровых кварталов
- 63:31:0701000:24 кадастровый номер участка
- 63:31:0701000 кадастровый номер квартала
- 1 номер характерной точки охранной зоны

Изм.	Кол.уч.	Лист	№док.	Подпись	Дата	Заказчик: АО «Самаранефтегаз» Наименование работы: Документация по внесению изменений в документацию по планировке территории объекта: «Обустройство Северо-Уленского нефтяного месторождения. ВЛ-10 кВ» Местоположение: Самарская область, Сергиевский район, сельское поселение Суходолье			
Александр		Воронин				Раздел 6. Проект межевания территории. Материалы по обоснованию	Стадия	Лист	Листов
Составил		Воронин					П	2	5
Проверил		Воронина					ООО "Тендо" г. Самара 2018 год		

Формат А1

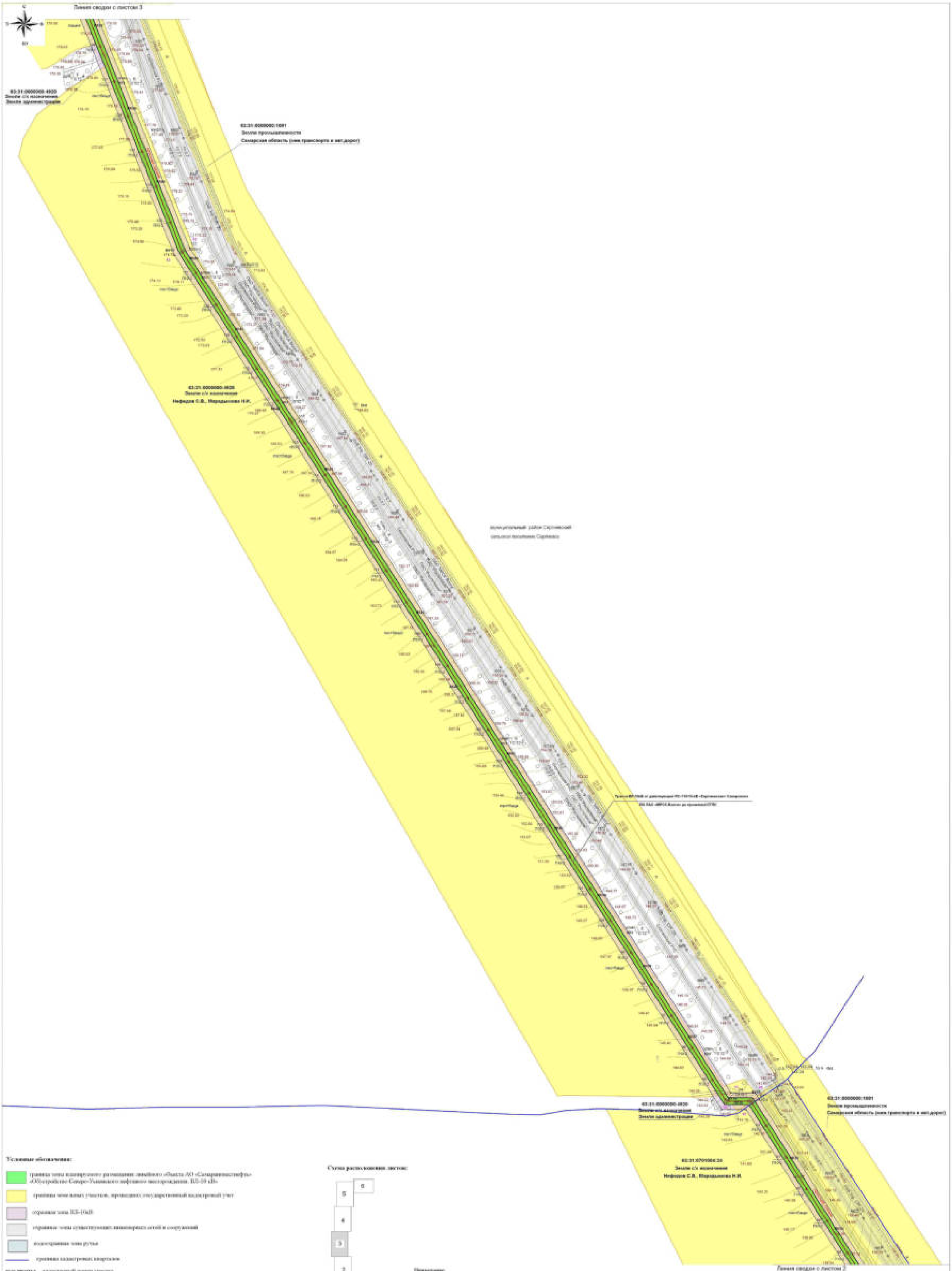

Условные обозначения:

- граница зоны планируемого размещения линейного объекта АО «Самаранефтегаз» «Обустройство Северо-Уманского нефтяного месторождения. ВЗ-09 кВ»
- границы земельных участков, проведен государственный кадастровый учет
- охранная зона ВЗ-10кВ
- охранная зона существующих инженерных сетей и сооружений
- водоохранная зона реки
- границы кадастровых кварталов
- 63:31:0706006:24 кадастровый номер участка
- 63:31:070100К кадастровый номер квартала
- проектируемая красная линия
- ось проектируемой ВЗ-10 кВ
- 1 номер характерной точки охранной зоны

Схема расположения листов:

5	6
4	
3	
2	
1	

Примечание:

1. Границы зон планируемого размещения линейных объектов, подлежащих переносу (переустройству) из зон планируемого размещения линейных объектов отсутствуют;

2. Границы зоны планируемого размещения объектов капитального строительства, установленные ранее утвержденной документацией по планировке территории, в случае планируемого размещения таковых в границах территории, в отношении которой осуществляется подготовка проекта планировки отсутствуют

3. Границы зоны планируемого размещения линейного объекта совпадают с границей проектируемой красной линией.

Изм.	Кол.уч.	Лист	№док.	Подпись	Дата
Разработал		Баранов			
Согласовал		Баранов			
Проверил		Баранова			

Заказчик: АО «Самаранефтегаз»
Наименование работ:
Документация по внесению изменений в документацию по планировке территории объекта: «Обустройство Северо-Уманского нефтяного месторождения. ВЗ-09 кВ»
Муниципальный район Сергиевский, сельское поселение Сергиевск

Раздел 6. Проект межевания территории. Ведомости по обустройствам

Стадия	Лист	Листов
П	3	6

ООО "Терра"
г. Самара 2018 год

Формат А1

Линия сводки с листом 6

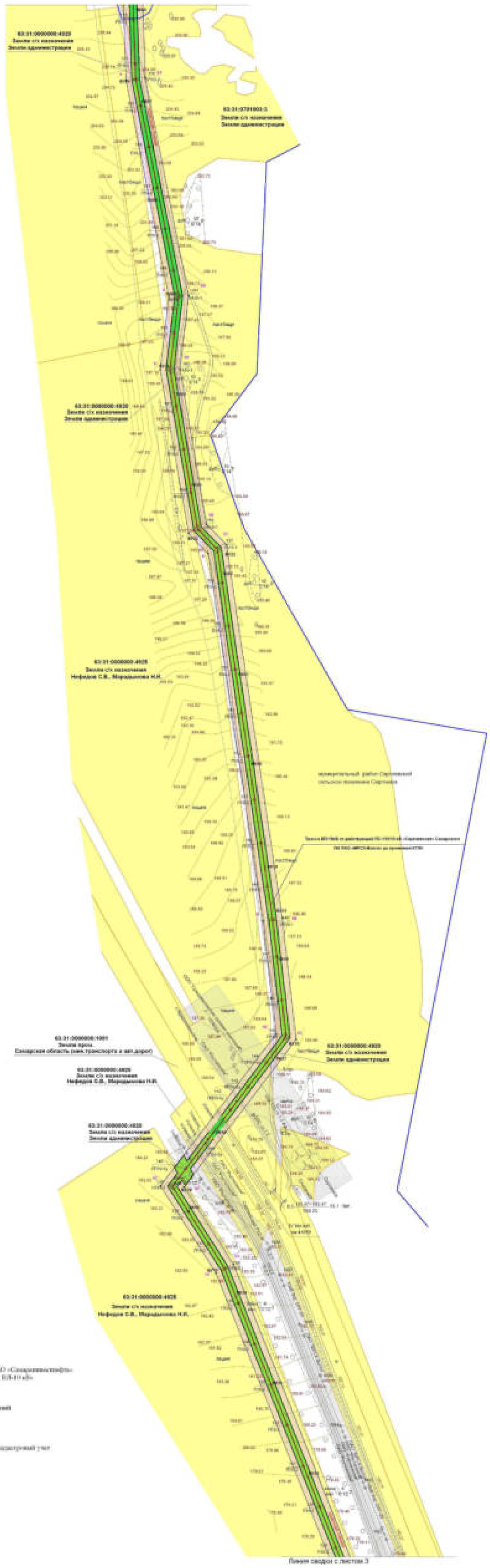

Линия сводки с листом 3

Схема расположения листов

5	6
4	
3	
2	
1	

Условные обозначения:

- граница зоны планируемого размещения линейного объекта АО «Самаранефтепровод» «Обустройство Самаро-Уланского нефтяного месторождения. ВЛ-10 кВ»
- охранная зона ВЛ-10кВ
- охранные зоны существующих инженерных сетей и сооружений
- водоохранная зона реки
- границы земельных участков, прошедших государственный кадастровый учет
- границы кадастровых кварталов
- 63:31:0701003:3 кадастровый номер участка
- 63:31:0701003 кадастровый номер квартала
- проектируемая граница линии
- ось проектируемой ВЛ-10 кВ
- 2 номер характерной точки охранной зоны

Примечание:

1. Границы зон планируемого размещения линейных объектов, подлежащих переносу (переустройству) из зон планируемого размещения линейных объектов отсутствуют.

2. Границы зона планируемого размещения объектов капитального строительства, устанавливаемые ранее утвержденной документацией по планировке территории, в случае планируемого размещения таковых в границах территории, в отношении которой осуществляется подготовка проекта планировки отсутствуют.

3. Границы зоны планируемого размещения линейного объекта совпадают с границей проектируемой красной линией.

Изм.	Кол.уч.	Лист	№Док.	Подпись	Дата	Заказчик: АО «Самаранефтепровод» Наименование работ: Документация по внесению изменений в документацию по планировке территории объекта: обустройство Самаро-Уланского нефтяного месторождения. ВЛ-10 кВ. Местоположение: Самарская область, Сергиевский район, сельское поселение Сергиевск
Гл.инженер		Мерзлый				Разбивка планировки территории Материалы по обоснованию
Гл.специал.		Мерзлый				
Проверил		Мерзлова				

Стадия	Лист	Листов
П	4	6

ООО "Терра"
г. Самара 2018 год

Формат А1

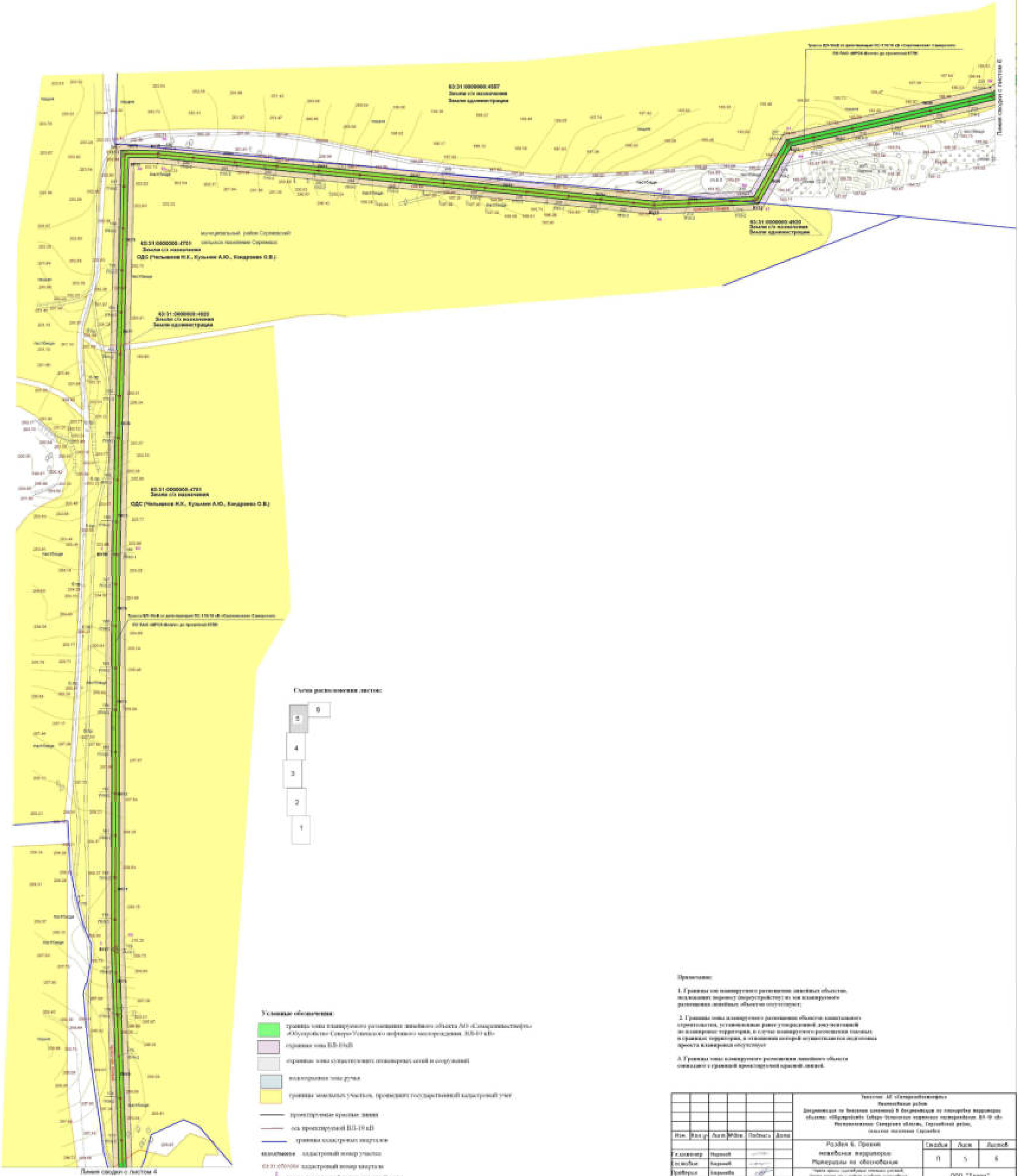
63:31:0000000:4587
Земли с/х назначения
Земли администрации
63:31:0000000:4701
Земли с/х назначения
ОДС (Чельмаков Н.К., Кузьмин А.Ю., Кондрашов О.В.)
63:31:0000000:4600
Земли с/х назначения
Земли администрации
63:31:0000000:4701
Земли с/х назначения
ОДС (Чельмаков Н.К., Кузьмин А.Ю., Кондрашов О.В.)
63:31:0000000:4600
Земли с/х назначения
Земли администрации
Линия сводки с листом 4
Схема расположения листов
Условные обозначения
граница зоны планируемого размещения линейного объекта АО «Самаранефтегаз» «Обустройство Северо-Усинского нефтяного месторождения. ВЛ-10 кВ»
охранная зона ВЛ-10кВ
охранные зоны существующих инженерных сетей и сооружений
водоохранная зона реки
границы земельных участков, проведенного государственного кадастрового учета
проектируемые красные линии
ось проектируемой ВЛ-10 кВ
границы кадастровых кварталов
63:31:0000000 кадастровый номер участка
63:31:0701001 кадастровый номер квартала
1 номер характерной точки охранной зоны
Примечание:
1. Границы зон планируемого размещения линейных объектов, пересекающих переносу (вынос) сооружений на зон планируемого размещения линейных объектов отсутствуют;
2. Границы зоны планируемого размещения объектов капитального строительства, установленные ранее утвержденной документацией по планировке территории, в случае планируемого размещения таковых в границах территории, в отношении которой осуществляется подготовка проекта планировки отсутствуют
3. Границы зоны планируемого размещения линейного объекта совпадают с границей проектируемой красной линией.
Заказчик: АО «Самаранефтегаз»
Муниципальный район
Документация по внесению изменений в документацию по планировке территории объекта: «Обустройство Северо-Усинского нефтяного месторождения. ВЛ-10 кВ»
Местоположение: Самарская область, Сергиевский район, сельское поселение Серноводск
Изм. Кол.уч. Лист №Док. Подпись Дата
Гл.инженер Нарский
Гл.специалист Кадыкова
Разработал Кадыкова
Раздел 6. Проект межевания территории. Материалы по обоснованию
Стадия П
Лист 5
Листов 6
ООО "Гедера"
г. Самара 2018 год
Формат А1

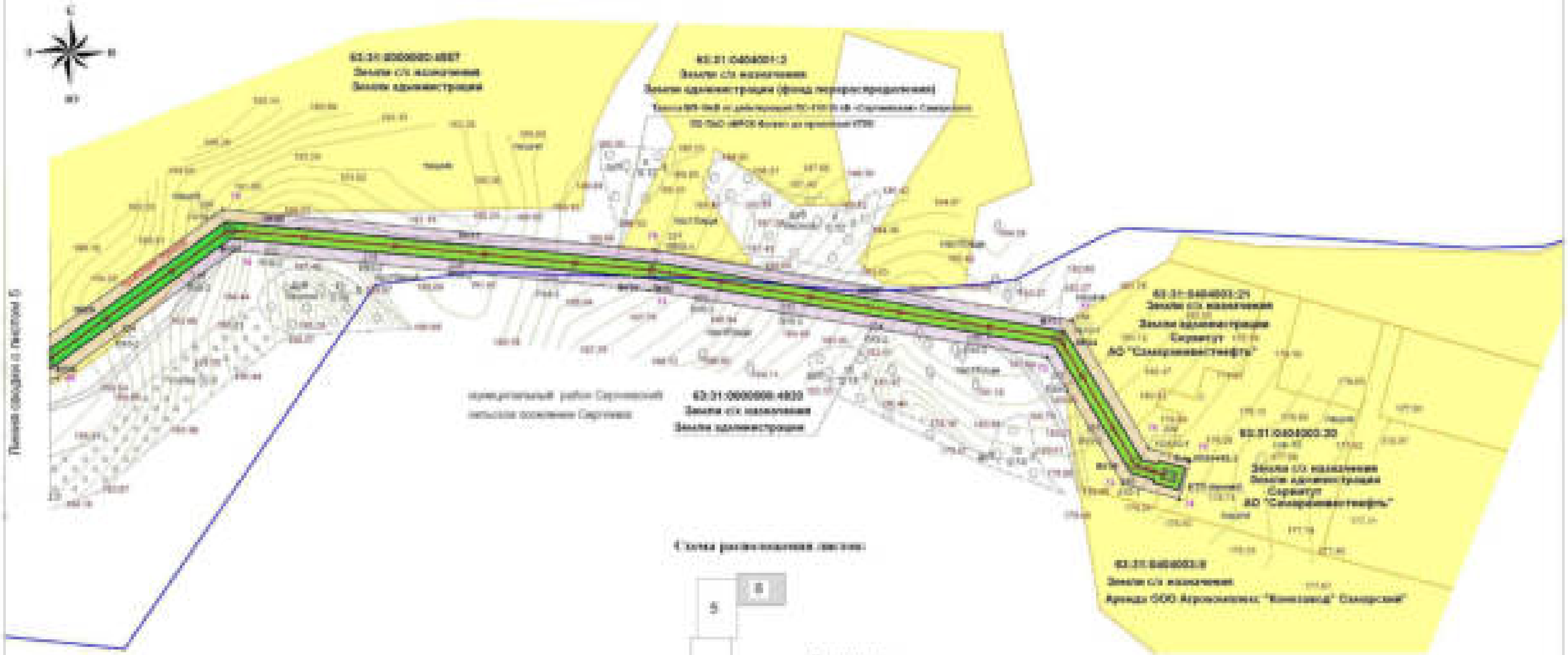

Схема расположения листов:



Условные обозначения:

- границы зоны планируемого размещения линейного объекта АО «Самаранефтегазгеофизика» «Обустройство Северо-Усинского нефтяного месторождения. III-10 эксп»
- охранная зона III-10 эксп
- охранная зона существующих инженерных сетей и коммуникаций
- железнодорожная зона дороги
- границы земельных участков, внесенных в государственный кадастровый учет
- границы кадастровых кварталов
- 63:31:0404001:3 кадастровый номер участка
- 63:31:0404000 кадастровый номер квартала
- проектируемые красные линии
- ось проектируемой III-10 эксп
- 1 номер характерной точки охранной зоны

Примечание:

1. Границы зон планируемого размещения линейных объектов, вызывающих нарушение окружающей среды, от зон планируемого размещения линейных объектов отсутствуют.

2. Границы зоны планируемого размещения объектов капитального строительства, установленные ранее утвержденной документацией по планировке территории, в случае планируемого размещения таковых в границах территории, в отношении которой подготовлена документация проекта планировки отсутствуют.

3. Границы зоны планируемого размещения линейного объекта совпадают с границей проектируемой красной линией.

Изм.	Кол.уч.	Лист	№Док.	Подпись	Дата	Заказчик: АО «Самаранефтегазгеофизика» Муниципальный район Документация по внесению изменений в документацию по планировке территории объекта «Обустройство Северо-Усинского нефтяного месторождения. III-10 эксп» Исаклинского Самарской области, Сергиевский район, сельское поселение Сергиевск			
						Раздел 5. Проект межевания территории Материалы по обоснованию	Стадия	Лист	Листов
Главный инж.		Баранов					П	5	5
Составил		Баранов							
Проверил		Баранов					ООО "Тандем" г. Самара 2018 год		

Формат А1